

ด่วนที่สุด

ที่ ลต (ปจ) ๐๐๐๒/ว ๒๓



สำนักงานคณะกรรมการการเลือกตั้ง
ประจำจังหวัดปราจีนบุรี
อำเภอปราจีนบุรี ปจ ๒๕๒๓๐

๓ มีนาคม ๒๕๖๖

เรื่อง การรับฟังความคิดเห็นรูปแบบการแบ่งเขตเลือกตั้งสมาชิกสภาผู้แทนราษฎร จังหวัดปราจีนบุรี
กรณีใช้จำนวนราษฎรสัญชาติไทย

เรียน นายอำเภอทุกอำเภอ, นายกองค์กรปกครองส่วนท้องถิ่นทุกแห่งในจังหวัดปราจีนบุรี, สาขาราชการเมือง
และตัวแทนพรรคการเมืองในจังหวัดปราจีนบุรี ทุกแห่ง

- สิ่งที่ส่งมาด้วย
๑. สำเนาประกาศคณะกรรมการการเลือกตั้ง เรื่อง ยกเลิกประกาศคณะกรรมการการเลือกตั้ง เรื่อง การแบ่งเขตเลือกตั้งสมาชิกสภาผู้แทนราษฎร พ.ศ. ๒๕๖๖ จำนวน ๑ ฉบับ
 ๒. สำเนาประกาศคณะกรรมการการเลือกตั้ง เรื่อง จำนวนสมาชิกสภาผู้แทนราษฎร แบบแบ่งเขตเลือกตั้งและเขตเลือกตั้งของแต่ละจังหวัดจะพึงมี จำนวน ๑ ฉบับ
 ๓. ประกาศผู้อำนวยการการเลือกตั้งประจำจังหวัดปราจีนบุรี เรื่อง รูปแบบการแบ่งเขตเลือกตั้งสมาชิกสภาผู้แทนราษฎรแบบแบ่งเขตเลือกตั้ง ของจังหวัดปราจีนบุรี จำนวน ๑ ฉบับ
 ๔. จำนวนราษฎรสัญชาติไทยในแต่ละเขตเลือกตั้งของจังหวัดปราจีนบุรีพร้อมแผนที่ แสดงการแบ่งเขตเลือกตั้ง ฯ จำนวน ๓ รูปแบบ
 ๕. แบบรับฟังความคิดเห็นของพรรคการเมืองและประชาชนฯ จำนวน ๑ ฉบับ

ด้วยศาลรัฐธรรมนูญได้มีคำวินิจฉัย เรื่อง พิจารณาที่ ๗/๒๕๖๖ เมื่อวันที่ ๓ มีนาคม ๒๕๖๖ เกี่ยวกับการกำหนดจำนวนสมาชิกสภาผู้แทนราษฎรแบบแบ่งเขตเลือกตั้งของแต่ละจังหวัดจะพึงมี ตามรัฐธรรมนูญแห่งราชอาณาจักรไทย พุทธศักราช ๒๕๖๐ แก้ไขเพิ่มเติม (ฉบับที่ ๑) พุทธศักราช ๒๕๖๔ มาตรา ๘๖ (๑) ที่กำหนดให้ใช้จำนวนราษฎรทั้งประเทศตามหลักฐานการทะเบียนราษฎรที่ประกาศในที่สุดท้ายก่อนปีที่มีการเลือกตั้ง นั้น คำว่า “ราษฎร” ไม่หมายความรวมถึงผู้ไม่ได้สัญชาติไทย ดังนั้น เพื่อให้การประกาศเขตเลือกตั้งสมาชิกสภาผู้แทนราษฎร เป็นไปตามคำวินิจฉัยศาลรัฐธรรมนูญดังกล่าว คณะกรรมการการเลือกตั้งจึงได้ออกประกาศคณะกรรมการการเลือกตั้ง เรื่อง ยกเลิกประกาศคณะกรรมการการเลือกตั้ง เรื่อง การแบ่งเขตเลือกตั้งสมาชิกสภาผู้แทนราษฎร พ.ศ. ๒๕๖๖ และ ประกาศคณะกรรมการการเลือกตั้ง เรื่อง จำนวนสมาชิกสภาผู้แทนราษฎรแบบแบ่งเขตเลือกตั้งและเขตเลือกตั้งของแต่ละ จังหวัดจะพึงมี และผู้อำนวยการการเลือกตั้งประจำจังหวัดปราจีนบุรีได้ออกประกาศ เรื่อง รูปแบบการเขตเลือกตั้ง สมาชิกสภาผู้แทนราษฎรแบบแบ่งเขตเลือกตั้ง ของจังหวัดปราจีนบุรี โดยประกาศตามจำนวนราษฎรที่มีสัญชาติไทยแล้ว รายละเอียดปรากฏตามสิ่งที่ส่งมาด้วย ๑, ๒ และ ๓

ในการนี้ จึงใคร่ขอความอนุเคราะห์ท่านประสัมพันธ์เชิญชวนพรรคการเมืองและประชาชนในจังหวัด ปราจีนบุรี ร่วมแสดงความคิดเห็นต่อรูปแบบการแบ่งเขตเลือกตั้งของจังหวัดปราจีนบุรี ตามแบบรับฟังความคิดเห็นพร้อม แนบสำเนาบัตรประจำตัวประชาชน ยื่นต่อผู้อำนวยการการเลือกตั้งประจำจังหวัดปราจีนบุรี ณ สำนักงานคณะกรรมการ การเลือกตั้งประจำจังหวัดปราจีนบุรี เลขที่ ๓๓๓ หมู่ ๑๑ ตำบลไม้เค็ด อำเภอเมืองปราจีนบุรี จังหวัดปราจีนบุรี ๒๕๒๓๐ ได้ตั้งแต่วันที่ ๔ - ๑๓ มีนาคม ๒๕๖๖ โดยถือวันที่ยื่นหรือวันประทับตราไปรษณีย์เป็นสำคัญ

จึงเรียนมาเพื่อโปรดให้ความอนุเคราะห์ และขอขอบคุณล่วงหน้า ณ โอกาสนี้ ด้วย

ขอแสดงความนับถือ

(นางสาวเมลดา วัชรโรจน์)

ผู้อำนวยการการเลือกตั้งประจำจังหวัดปราจีนบุรี

ประกาศคณะกรรมการการเลือกตั้ง
เรื่อง ยกเลิกประกาศคณะกรรมการการเลือกตั้ง
เรื่อง การแบ่งเขตเลือกตั้งสมาชิกสภาผู้แทนราษฎร พ.ศ. ๒๕๖๖
พ.ศ. ๒๕๖๖

โดยที่เป็นการสมควรยกเลิกประกาศคณะกรรมการการเลือกตั้ง เรื่อง การแบ่งเขตเลือกตั้งสมาชิกสภาผู้แทนราษฎร พ.ศ. ๒๕๖๖ ลงวันที่ ๓๑ มกราคม ๒๕๖๖ ด้วยศาลรัฐธรรมนูญได้มีคำวินิจฉัย เรื่องพิจารณาที่ ๗/๒๕๖๖ เมื่อวันที่ ๓ มีนาคม ๒๕๖๖ เกี่ยวกับการกำหนดจำนวนสมาชิกสภาผู้แทนราษฎรแบบแบ่งเขตเลือกตั้งของแต่ละจังหวัดจะพึงมีตามรัฐธรรมนูญแห่งราชอาณาจักรไทย พุทธศักราช ๒๕๖๐ มาตรา ๘๖ (๑) ที่กำหนดให้ใช้จำนวนราษฎรทั้งประเทศตามหลักฐานการทะเบียนราษฎรที่ประกาศในปีสุดท้ายก่อนปีที่มีการเลือกตั้ง นั้น คำว่า “ราษฎร” ไม่หมายความรวมถึงผู้ไม่ได้สัญชาติไทย

อาศัยอำนาจตามความในมาตรา ๒๒ แห่งพระราชบัญญัติประกอบรัฐธรรมนูญว่าด้วยคณะกรรมการการเลือกตั้ง พ.ศ. ๒๕๖๐ คณะกรรมการการเลือกตั้งจึงออกประกาศไว้ ดังต่อไปนี้

ข้อ ๑ ประกาศนี้เรียกว่า “ประกาศคณะกรรมการการเลือกตั้ง เรื่อง ยกเลิกประกาศคณะกรรมการการเลือกตั้ง เรื่อง การแบ่งเขตเลือกตั้งสมาชิกสภาผู้แทนราษฎร พ.ศ. ๒๕๖๖ พ.ศ. ๒๕๖๖”

ข้อ ๒ ประกาศนี้ให้ใช้บังคับตั้งแต่วันประกาศในราชกิจจานุเบกษาเป็นต้นไป

ข้อ ๓ ให้ยกเลิกประกาศคณะกรรมการการเลือกตั้ง เรื่อง การแบ่งเขตเลือกตั้งสมาชิกสภาผู้แทนราษฎร พ.ศ. ๒๕๖๖ ลงวันที่ ๓๑ มกราคม ๒๕๖๖

ประกาศ ณ วันที่ ๓ มีนาคม พ.ศ. ๒๕๖๖

อิทธิพร บุญประคอง
ประธานกรรมการการเลือกตั้ง

ประกาศคณะกรรมการการเลือกตั้ง

เรื่อง จำนวนสมาชิกสภาผู้แทนราษฎรแบบแบ่งเขตเลือกตั้งและเขตเลือกตั้งของแต่ละจังหวัดจะพึงมี

โดยที่เป็นการสมควรยกเลิกประกาศคณะกรรมการการเลือกตั้ง เรื่อง จำนวนสมาชิกสภาผู้แทนราษฎรแบบแบ่งเขตเลือกตั้งและเขตเลือกตั้งของแต่ละจังหวัดจะพึงมี สำหรับการเลือกตั้งสมาชิกสภาผู้แทนราษฎรเป็นการทั่วไปครั้งแรกภายหลังประกาศใช้รัฐธรรมนูญแห่งราชอาณาจักรไทย แก้ไขเพิ่มเติม (ฉบับที่ ๑) พุทธศักราช ๒๕๖๔ ด้วยศาลรัฐธรรมนูญได้มีคำวินิจฉัย เรื่อง พิจารณาที่ ๗/๒๕๖๖ เมื่อวันที่ ๓ มีนาคม ๒๕๖๖ เกี่ยวกับการกำหนดจำนวนสมาชิกสภาผู้แทนราษฎรแบบแบ่งเขตเลือกตั้งของแต่ละจังหวัดจะพึงมีตามรัฐธรรมนูญแห่งราชอาณาจักรไทย พุทธศักราช ๒๕๖๐ และที่แก้ไขเพิ่มเติม มาตรา ๘๖ (๑) ที่กำหนดให้ใช้จำนวนราษฎรทั้งประเทศตามหลักฐานการทะเบียนราษฎรที่ประกาศในปีสุดท้ายก่อนปีที่มีการเลือกตั้ง นั้น คำว่า “ราษฎร” ไม่หมายความรวมถึงผู้ไม่ได้สัญชาติไทย

อาศัยอำนาจตามความในมาตรา ๘๖ และมาตรา ๒๒๔ (๑) ของรัฐธรรมนูญแห่งราชอาณาจักรไทย พุทธศักราช ๒๕๖๐ และที่แก้ไขเพิ่มเติม มาตรา ๒๖ แห่งพระราชบัญญัติประกอบรัฐธรรมนูญว่าด้วยการเลือกตั้งสมาชิกสภาผู้แทนราษฎร พ.ศ. ๒๕๖๑ ซึ่งแก้ไขเพิ่มเติมโดยพระราชบัญญัติประกอบรัฐธรรมนูญว่าด้วยการเลือกตั้งสมาชิกสภาผู้แทนราษฎร (ฉบับที่ ๒) พ.ศ. ๒๕๖๖ และมาตรา ๒๒ (๒) แห่งพระราชบัญญัติประกอบรัฐธรรมนูญว่าด้วยคณะกรรมการการเลือกตั้ง พ.ศ. ๒๕๖๐ ประกอบข้อ ๔๓ ของระเบียบคณะกรรมการการเลือกตั้งว่าด้วยการเลือกตั้งสมาชิกสภาผู้แทนราษฎร พ.ศ. ๒๕๖๖ และประกาศสำนักทะเบียนกลาง เรื่อง จำนวนราษฎรทั่วราชอาณาจักร ตามหลักฐานการทะเบียนราษฎร ณ วันที่ ๓๑ ธันวาคม ๒๕๖๕ ที่ประกาศในราชกิจจานุเบกษา เมื่อวันที่ ๒๓ มกราคม ๒๕๖๖ อันถือได้ว่าเป็นประกาศในปีสุดท้ายก่อนปีที่มีการเลือกตั้ง คณะกรรมการการเลือกตั้งจึงออกประกาศให้ทราบเกี่ยวกับจำนวนสมาชิกสภาผู้แทนราษฎรแบบแบ่งเขตเลือกตั้งของแต่ละจังหวัดจะพึงมีและจำนวนเขตเลือกตั้งเพื่อเป็นการเตรียมการเลือกตั้งสมาชิกสภาผู้แทนราษฎรที่จะมีขึ้น ดังนี้

๑. จำนวนราษฎรสัญชาติไทยทั่วราชอาณาจักร ณ วันที่ ๓๑ ธันวาคม ๒๕๖๕ มีจำนวน ๖๕,๑๐๖,๔๘๑ คน

๒. จำนวนราษฎรโดยเฉลี่ย ๑๖๒,๗๖๖ คน ต่อสมาชิกสภาผู้แทนราษฎรหนึ่งคน

๓. จำนวนสมาชิกสภาผู้แทนราษฎรและเขตเลือกตั้งของแต่ละจังหวัด มีดังนี้

ลำดับที่	จังหวัด	จำนวนราษฎร สัญชาติไทย	จำนวนสมาชิก สภาผู้แทนราษฎร	จำนวนเขตเลือกตั้ง
๑	กรุงเทพมหานคร	๕,๓๙๔,๙๑๐	๓๓	๓๓
๒	กระบี่	๔๗๗,๗๙๒	๓	๓
๓	กาญจนบุรี	๘๑๖,๘๐๓	๕	๕
๔	กาฬสินธุ์	๙๗๑,๑๔๑	๖	๖
๕	กำแพงเพชร	๗๐๗,๑๗๓	๔	๔
๖	ขอนแก่น	๑,๗๘๐,๘๖๖	๑๑	๑๑
๗	จันทบุรี	๕๓๒,๐๒๔	๓	๓
๘	ฉะเชิงเทรา	๗๒๒,๖๒๐	๔	๔
๙	ชลบุรี	๑,๕๗๒,๑๕๗	๑๐	๑๐
๑๐	ชัยนาท	๓๑๗,๙๔๘	๒	๒
๑๑	ชัยภูมิ	๑,๑๑๖,๖๙๓	๗	๗
๑๒	ชุมพร	๕๐๕,๓๔๗	๓	๓
๑๓	เชียงราย	๑,๑๖๗,๑๒๑	๗	๗
๑๔	เชียงใหม่	๑,๖๓๐,๙๐๗	๑๐	๑๐
๑๕	ตรัง	๖๓๖,๘๑๓	๔	๔
๑๖	ตราด	๒๑๘,๐๖๙	๑	๑
๑๗	ตาก	๕๕๖,๗๓๐	๓	๓
๑๘	นครนายก	๒๕๘,๙๘๐	๒	๒
๑๙	นครปฐม	๙๑๐,๓๓๐	๖	๖
๒๐	นครพนม	๗๑๔,๙๔๓	๔	๔
๒๑	นครราชสีมา	๒,๖๒๕,๑๓๙	๑๖	๑๖
๒๒	นครศรีธรรมราช	๑,๕๔๒,๑๕๘	๑๐	๑๐
๒๓	นครสวรรค์	๑,๐๒๖,๘๔๐	๖	๖
๒๔	นนทบุรี	๑,๒๘๕,๖๓๗	๘	๘
๒๕	นราธิวาส	๘๑๒,๙๒๕	๕	๕

ลำดับที่	จังหวัด	จำนวนราษฎร สัญชาติไทย	จำนวนสมาชิก สภาผู้แทนราษฎร	จำนวนเขตเลือกตั้ง
๒๖	น่าน	๔๗๒,๗๔๗	๓	๓
๒๗	บึงกาฬ	๕๒๐,๘๗๐	๓	๓
๒๘	บุรีรัมย์	๑,๕๗๔,๗๐๔	๑๐	๑๐
๒๙	พทุมธานี	๑,๑๙๑,๓๘๖	๗	๗
๓๐	ประจวบคีรีขันธ์	๕๕๐,๕๒๒	๓	๓
๓๑	ปราจีนบุรี	๔๙๖,๖๔๕	๓	๓
๓๒	ปัตตานี	๗๓๑,๔๐๘	๕	๕
๓๓	พระนครศรีอยุธยา	๘๑๘,๒๕๕	๕	๕
๓๔	พะเยา	๔๕๘,๙๕๙	๓	๓
๓๕	พังงา	๒๖๓,๓๘๙	๒	๒
๓๖	พัทลุง	๕๒๑,๒๗๘	๓	๓
๓๗	พิจิตร	๕๒๕,๓๒๗	๓	๓
๓๘	พิษณุโลก	๘๔๒,๗๓๗	๕	๕
๓๙	เพชรบุรี	๔๗๘,๖๕๓	๓	๓
๔๐	เพชรบูรณ์	๙๗๑,๓๘๓	๖	๖
๔๑	แพร่	๔๓๐,๐๐๙	๓	๓
๔๒	ภูเก็ต	๔๐๖,๙๘๖	๓	๓
๔๓	มหาสารคาม	๙๔๓,๘๑๑	๖	๖
๔๔	มุกดาหาร	๓๔๘,๕๕๐	๒	๒
๔๕	แม่ฮ่องสอน	๒๔๒,๐๕๕	๒	๒
๔๖	ยโสธร	๕๓๑,๒๓๘	๓	๓
๔๗	ยะลา	๕๔๔,๓๗๓	๓	๓
๔๘	ร้อยเอ็ด	๑,๒๘๙,๘๙๙	๘	๘
๔๙	ระนอง	๑๗๙,๖๐๐	๑	๑
๕๐	ระยอง	๗๕๑,๖๘๔	๕	๕

ลำดับที่	จังหวัด	จำนวนราษฎร สัญชาติไทย	จำนวนสมาชิก สภาผู้แทนราษฎร	จำนวนเขตเลือกตั้ง
๕๑	ราชบุรี	๘๓๙,๑๐๙	๕	๕
๕๒	ลพบุรี	๗๓๓,๘๕๗	๕	๕
๕๓	ลำปาง	๗๑๕,๙๗๔	๔	๔
๕๔	ลำพูน	๓๙๖,๔๖๙	๒	๒
๕๕	เลย	๖๓๓,๒๙๑	๔	๔
๕๖	ศรีสะเกษ	๑,๔๕๓,๓๖๐	๙	๙
๕๗	สกลนคร	๑,๑๔๔,๐๕๖	๗	๗
๕๘	สงขลา	๑,๔๒๑,๓๑๘	๙	๙
๕๙	สตูล	๓๒๔,๗๖๓	๒	๒
๖๐	สมุทรปราการ	๑,๓๔๑,๘๕๔	๘	๘
๖๑	สมุทรสงคราม	๑๘๗,๗๐๑	๑	๑
๖๒	สมุทรสาคร	๕๕๖,๘๖๐	๓	๓
๖๓	สระแก้ว	๕๕๘,๑๗๔	๓	๓
๖๔	สระบุรี	๖๓๖,๔๔๕	๔	๔
๖๕	สิงห์บุรี	๒๐๒,๕๐๑	๑	๑
๖๖	สุโขทัย	๕๘๐,๙๐๙	๔	๔
๖๗	สุพรรณบุรี	๘๒๘,๑๑๙	๕	๕
๖๘	สุราษฎร์ธานี	๑,๐๖๔,๙๕๗	๗	๗
๖๙	สุรินทร์	๑,๓๗๑,๓๓๑	๘	๘
๗๐	หนองคาย	๕๑๐,๙๖๒	๓	๓
๗๑	หนองบัวลำภู	๕๐๗,๖๔๒	๓	๓
๗๒	อ่างทอง	๒๗๒,๑๖๖	๒	๒
๗๓	อำนาจเจริญ	๓๗๔,๖๑๗	๒	๒
๗๔	อุดรธานี	๑,๕๕๕,๔๖๕	๑๐	๑๐
๗๕	อุดรดิตถ์	๔๔๑,๘๑๙	๓	๓

ลำดับที่	จังหวัด	จำนวนราษฎร สัญชาติไทย	จำนวนสมาชิก สภาผู้แทนราษฎร	จำนวนเขตเลือกตั้ง
๗๖	อุทัยธานี	๓๒๓,๓๘๕	๒	๒
๗๗	อุบลราชธานี	๑,๘๖๐,๘๔๓	๑๑	๑๑
รวม		๖๕,๑๐๖,๔๘๑	๔๐๐	๔๐๐

จึงประกาศให้ทราบโดยทั่วกัน

ประกาศ ณ วันที่ ๓ มีนาคม พ.ศ. ๒๕๖๖

อิทธิพร บุญประคอง
ประธานกรรมการการเลือกตั้ง



ประกาศผู้อำนวยการการเลือกตั้งประจำจังหวัดปราจีนบุรี
เรื่อง รูปแบบการแบ่งเขตเลือกตั้งสมาชิกสภาผู้แทนราษฎรแบบแบ่งเขตเลือกตั้ง
ของจังหวัดปราจีนบุรี

ด้วยคณะกรรมการการเลือกตั้งได้มีประกาศคณะกรรมการการเลือกตั้ง เรื่อง จำนวนสมาชิกสภาผู้แทนราษฎรแบบแบ่งเขตเลือกตั้งและเขตเลือกตั้งของแต่ละจังหวัดจะพึงมี ประกาศ ณ วันที่ ๓ มีนาคม ๒๕๖๖

อาศัยอำนาจตามความในข้อ ๔๓ ของระเบียบคณะกรรมการการเลือกตั้งว่าด้วยการเลือกตั้งสมาชิกสภาผู้แทนราษฎร พ.ศ. ๒๕๖๖ จึงประกาศรูปแบบการแบ่งเขตเลือกตั้งสมาชิกสภาผู้แทนราษฎรแบบแบ่งเขตเลือกตั้ง จังหวัดปราจีนบุรี เพื่อรับฟังความคิดเห็นของพรรคการเมืองและประชาชนในจังหวัดปราจีนบุรี ดังต่อไปนี้

๑. รูปแบบการแบ่งเขตเลือกตั้งสมาชิกสภาผู้แทนราษฎรแบบแบ่งเขตเลือกตั้ง จังหวัดปราจีนบุรี จำนวน ๓ รูปแบบ ตามเอกสารและแผนที่แนบท้ายประกาศฉบับนี้

๒. พรรคการเมืองพรรคใดหรือประชาชนผู้ใด มีข้อคิดเห็นหรือข้อเสนอแนะเกี่ยวกับรูปแบบการแบ่งเขตเลือกตั้งสมาชิกสภาผู้แทนราษฎรแบบแบ่งเขตเลือกตั้ง จังหวัดปราจีนบุรี ให้แสดงความคิดเห็นหรือข้อเสนอแนะต่อผู้อำนวยการการเลือกตั้งประจำจังหวัดปราจีนบุรี ภายในระยะเวลา ๑๐ วัน นับแต่วันปิดประกาศ (ภายในวันที่ ๑๓ มีนาคม ๒๕๖๖) โดยจัดส่งความคิดเห็นหรือข้อเสนอแนะเป็นหนังสือไปยังสำนักงานคณะกรรมการการเลือกตั้งประจำจังหวัดปราจีนบุรี ที่อยู่ ๓๓๓ หมู่ ๑๑ ตำบลไม้เค็ด อำเภอเมืองปราจีนบุรี จังหวัดปราจีนบุรี ๒๕๒๓๐ หรือทางโทรสารหมายเลข ๐ ๓๗๒๑ ๘๕๖๑ หรือทางไปรษณีย์อิเล็กทรอนิกส์ หรือทางไปรษณีย์อิเล็กทรอนิกส์ (E-mail) : prachin@ect.go.th

๓. ในกรณีพรรคการเมือง หน่วยงานของรัฐ หรือบุคคลใด ต้องการรูปแบบการแบ่งเขตเลือกตั้งที่ปิดประกาศไว้ ให้ขอคัดสำเนาจากสำนักงานคณะกรรมการการเลือกตั้งประจำจังหวัดปราจีนบุรี โดยเสียค่าใช้จ่ายเองตามวิธีการที่สำนักงานคณะกรรมการการเลือกตั้งประจำจังหวัดปราจีนบุรี กำหนด หรือสามารถดาวน์โหลดได้ที่เว็บไซต์ <https://www.ect.go.th/prachinburi>

๔. รูปแบบการแบ่งเขตเลือกตั้งตามข้อ ๑ ปิดประกาศไว้ ณ สำนักงานคณะกรรมการการเลือกตั้งประจำจังหวัดปราจีนบุรี ศาลากลางจังหวัดปราจีนบุรี ที่ว่าการอำเภอทุกอำเภอในจังหวัดปราจีนบุรี องค์กรปกครองส่วนท้องถิ่นทุกแห่งในจังหวัดปราจีนบุรี และเผยแพร่ผ่านเว็บไซต์ <https://www.ect.go.th/prachinburi>

จึงประกาศให้ทราบโดยทั่วกัน

ประกาศ ณ วันที่ ๓ มีนาคม พ.ศ. ๒๕๖๖

(นางสาวเมลดา วัชรโรจน์)

ผู้อำนวยการการเลือกตั้งประจำจังหวัดปราจีนบุรี

จำนวนราษฎรสัญชาติไทยในแต่ละเขตเลือกตั้งของจังหวัดปราจีนบุรี

จำนวนราษฎรสัญชาติไทย ทั้งหมด ๔๙๖,๖๔๕ คน

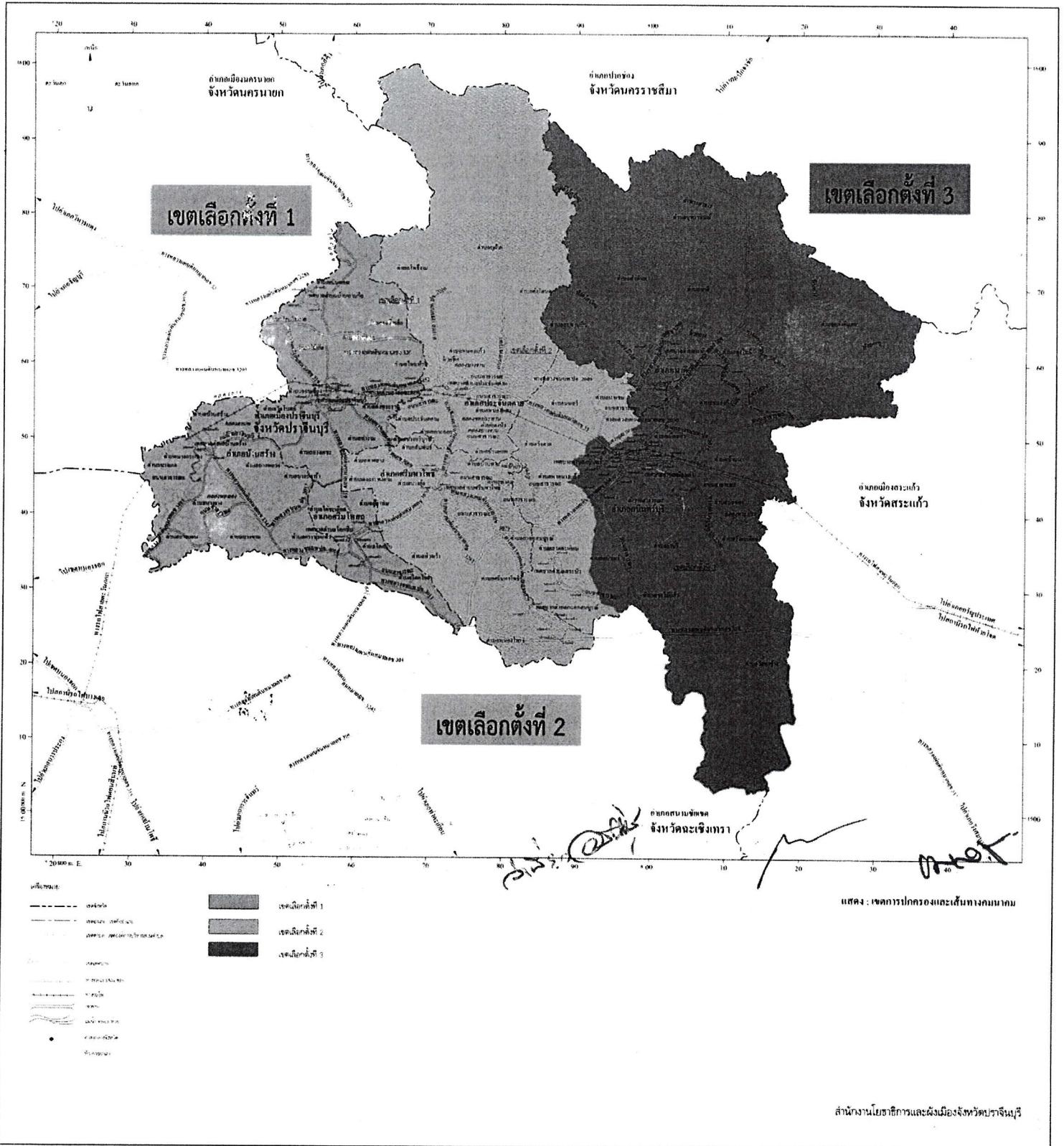
จำนวนเฉลี่ยราษฎรสัญชาติไทยต่อสมาชิกสภาผู้แทนราษฎร ๑ คน ในจังหวัดปราจีนบุรี เท่ากับ ๑๖๕,๕๔๘ คน

เขตเลือกตั้งที่	พื้นที่ที่ประกอบเป็นเขตเลือกตั้ง	จำนวนราษฎรสัญชาติไทยในเขตเลือกตั้ง	ผลต่างจากจำนวนเฉลี่ยราษฎรต่อ ส.ส. ๑ คนในจังหวัด	คิดเป็นร้อยละ (ทศนิยม ๒ ตำแหน่ง)	หมายเหตุ
๑	อำเภอเมืองปราจีนบุรี	๑๐๘,๗๕๘	-๗,๐๓๑	-๔.๒๕	
	อำเภอบ้านสร้าง	๓๐,๖๑๐			
	อำเภอศรีมโหสถ	๑๙,๑๔๙			
	รวม	๑๕๘,๕๑๗			
๒	อำเภอศรีมหาโพธิ์	๘๓,๙๐๙	๑๑,๐๘๔	๖.๗๐	
	อำเภอประจันตคาม	๕๔,๒๕๙			
	อำเภอกบินทร์บุรี (เฉพาะ ต.ลาดตะเคียน ต.หาดนางแก้ว ต.วังตาล ต.นนทรีย์ ต.นาแหม และ ทต. สระบัว)	๓๘,๔๖๔			
	รวม	๑๗๖,๖๓๒			
๓	อำเภอกบินทร์บุรี (ยกเว้น ต.ลาดตะเคียน ต.หาดนางแก้ว ต.วังตาล ต.นนทรีย์ ต.นาแหม และ ทต. สระบัว)	๑๐๙,๓๗๖	-๔,๐๕๒	-๒.๔๕	
	อำเภอนาดี	๕๒,๑๒๐			
	รวม	๑๖๑,๔๙๖			

(Handwritten signatures and initials)

แผนที่แสดงรายละเอียดของพื้นที่ที่ประกอบเป็นเขตเลือกตั้งจังหวัดปราจีนบุรี รูปแบบที่ 1

0 5 10 20 กิโลเมตร



จำนวนราษฎรสัญชาติไทยในแต่ละเขตเลือกตั้งของจังหวัดปราจีนบุรี

จำนวนราษฎรสัญชาติไทย ทั้งหมด ๔๙๖,๖๔๕ คน

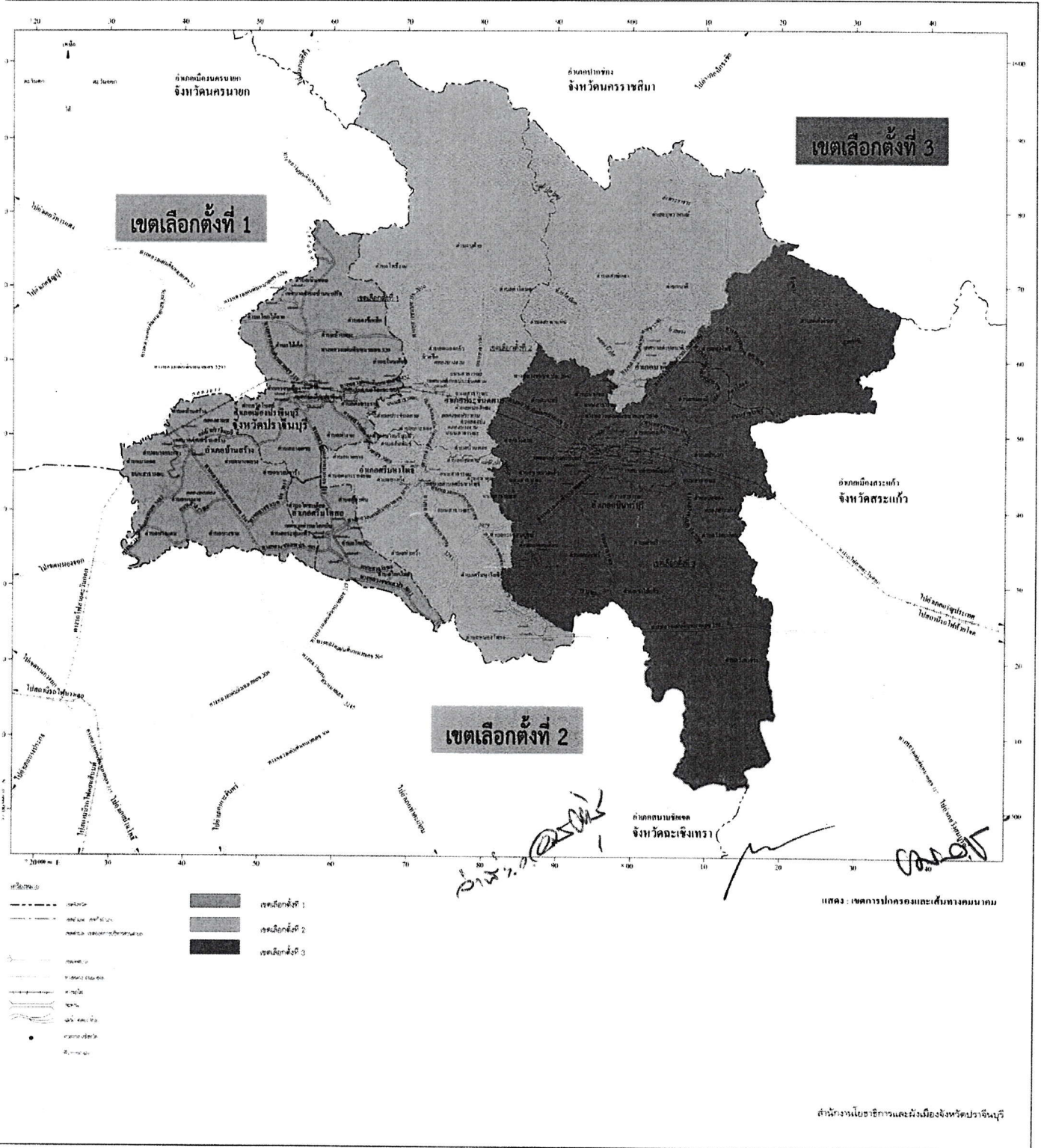
จำนวนเฉลี่ยราษฎรสัญชาติไทยต่อสมาชิกสภาผู้แทนราษฎร ๑ คน ในจังหวัดปราจีนบุรี เท่ากับ ๑๖๕,๕๔๘ คน

เขตเลือกตั้งที่	พื้นที่ที่ประกอบเป็นเขตเลือกตั้ง	จำนวนราษฎรสัญชาติไทยในเขตเลือกตั้ง	ผลต่างจากจำนวนเฉลี่ยราษฎรต่อ ส.ส. ๑ คนในจังหวัด	คิดเป็นร้อยละ (ทศนิยม ๒ ตำแหน่ง)	หมายเหตุ
๑	อำเภอเมืองปราจีนบุรี	๑๐๘,๗๕๘	-๗,๐๓๑	-๔.๒๕	
	อำเภอบ้านสร้าง	๓๐,๖๑๐			
	อำเภอศรีมโหสถ	๑๙,๑๔๙			
	รวม	๑๕๘,๕๑๗			
๒	อำเภอศรีมหาโพธิ์	๘๓,๙๐๙	๗,๒๔๒	๔.๓๗	
	อำเภอประจันตคาม	๕๔,๒๕๙			
	อำเภอนาดี (เฉพาะ ต.นาดี ต.บุพราหมณ์ ต.ลำพันตา ต.สะพานหิน และ ทต.นาดี)	๓๔,๖๒๒			
	รวม	๑๗๒,๗๙๐			
๓	อำเภอกบินทร์บุรี	๑๔๗,๘๔๐	-๒๑๐	-๐.๑๓	
	อำเภอนาดี (ยกเว้น ต.นาดี ต.บุพราหมณ์ ต.ลำพันตา ต.สะพานหิน และ ทต.นาดี)	๑๗,๔๙๘			
	รวม	๑๖๕,๓๓๘			

(Handwritten signatures and marks)

แผนที่แสดงรายละเอียดของพื้นที่ที่ประกอบเป็นเขตเลือกตั้งจังหวัดปราจีนบุรี รูปแบบที่ 2

มาตราส่วน 1 : 200,000



จำนวนราษฎรสัญชาติไทยในแต่ละเขตเลือกตั้งของจังหวัดปราจีนบุรี

จำนวนราษฎรสัญชาติไทย ทั้งหมด ๔๙๖,๖๔๕ คน

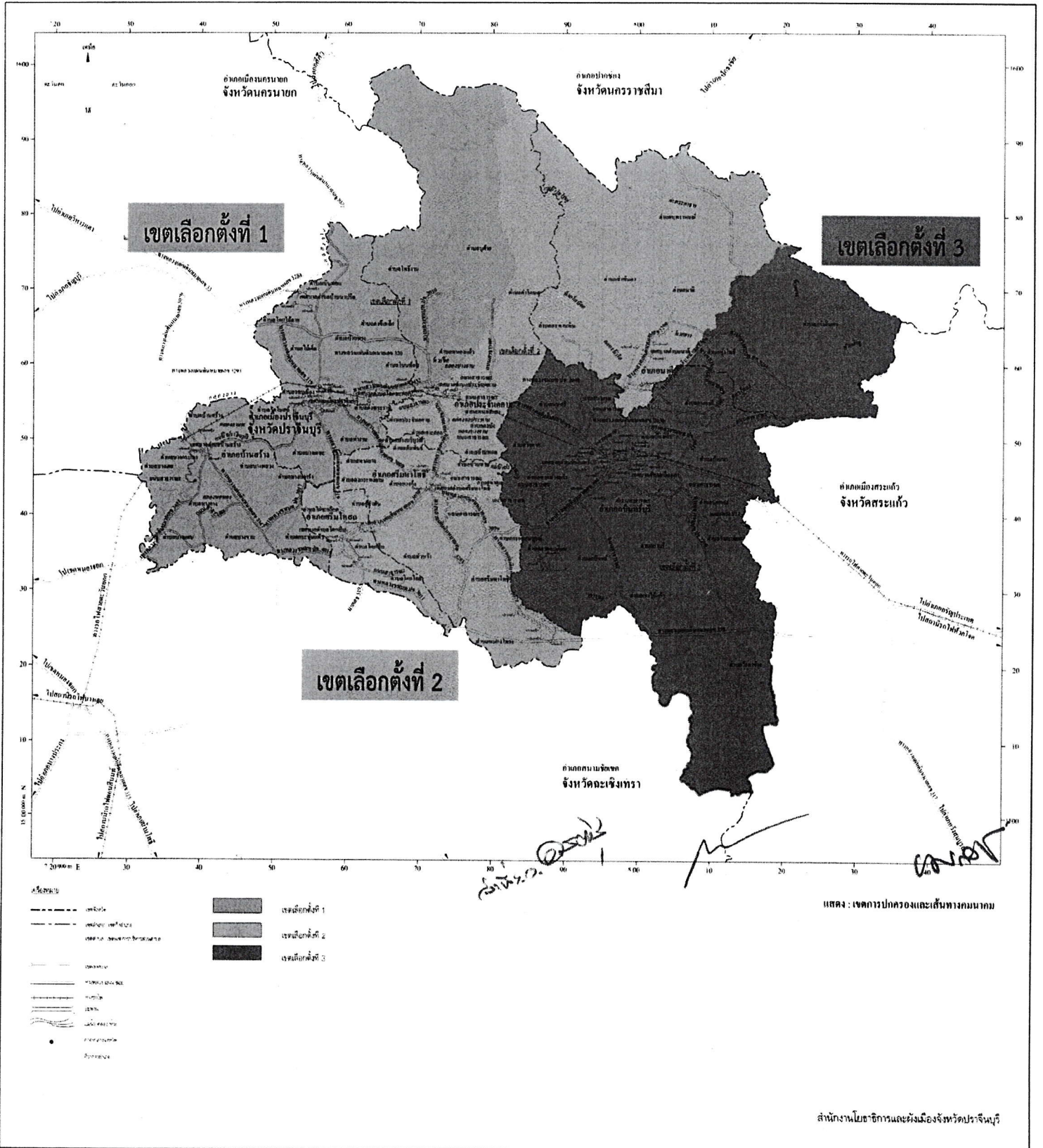
จำนวนเฉลี่ยราษฎรสัญชาติไทยต่อสมาชิกสภาผู้แทนราษฎร ๑ คน ในจังหวัดปราจีนบุรี เท่ากับ ๑๖๕,๕๔๘ คน

เขตเลือกตั้งที่	พื้นที่ที่ประกอบเป็นเขตเลือกตั้ง	จำนวนราษฎรสัญชาติไทยในเขตเลือกตั้ง	ผลต่างจากจำนวนเฉลี่ยราษฎรต่อ ส.ส. ๑ คนในจังหวัด	คิดเป็นร้อยละ (ทศนิยม ๒ ตำแหน่ง)	หมายเหตุ
๑	อำเภอเมืองปราจีนบุรี	๑๐๘,๗๕๘	-๕,๗๖๔	-๓.๔๘	
	อำเภอบ้านสร้าง	๓๐,๖๑๐			
	อำเภอประจันตคาม (เฉพาะ ต.โพธิ์งาม ต.หนองแก้ว และ ต.บุไผ่)	๒๐,๕๑๖			
	รวม	๑๕๙,๘๘๔			
๒	อำเภอศรีมหาโพธิ์	๘๓,๙๐๙	๕,๙๗๕	๓.๖๑	
	อำเภอศรีมโหสถ	๑๙,๑๔๙			
	อำเภอนาดี (เฉพาะ ต.นาดี ต.บุพราหมณ์ ต.สะพานหิน ต.ลำพันตา และ ทต.นาดี)	๓๔,๖๒๒			
	อำเภอประจันตคาม (ยกเว้น ต.โพธิ์งาม ต.หนองแก้ว และ ต.บุไผ่)	๓๓,๘๔๓			
	รวม	๑๗๑,๕๒๓			
๓	อำเภอกบินทร์บุรี	๑๔๗,๘๔๐	-๒๑๐	-๐.๑๓	
	อำเภอนาดี (ยกเว้น ต.นาดี ต.บุพราหมณ์ ต.สะพานหิน ต.ลำพันตา และ ทต.นาดี)	๑๗,๔๙๘			
	รวม	๑๖๕,๓๓๘			

จำนวนราษฎรสัญชาติไทย

แผนที่แสดงรายละเอียดของพื้นที่ที่ประกอบเป็นเขตเลือกตั้งจังหวัดปราจีนบุรี รูปแบบที่ 3

มาตราส่วน 1 : 50,000



แบบรับฟังความคิดเห็นจากพรรคการเมืองและประชาชนในจังหวัดปราจีนบุรี

ในการแบ่งเขตเลือกตั้งสมาชิกสภาผู้แทนราษฎร ปี พ.ศ. 2566

(จำนวนราษฎรสัญชาติไทย ทั้งหมด 496,645 คน จำนวนเฉลี่ยต่อ ส.ส. 1 คน ในจังหวัด เท่ากับ 165,548 คน)

(ข้อมูลจำนวนราษฎรสัญชาติไทย ณ วันที่ 31 ธันวาคม 2565)

รูปแบบที่	เขต ที่	พื้นที่ที่ประกอบเป็นเขตเลือกตั้ง	จำนวนราษฎร (คน)	หมายเหตุ
1	1	อำเภอเมืองปราจีนบุรี (108,758 คน) / อำเภอบ้านสร้าง (30,610 คน) / อำเภอศรีมโหสถ (19,149 คน)	158,517	
	2	อำเภอศรีมหาโพธิ (83,909 คน) / อำเภอประจันตคาม (54,259 คน) / อำเภอกบินทร์บุรี (เฉพาะ ต.ลาดตะเคียน ต.หาดนางแก้ว ต.วังตาล ต.นนทรีย์ ต.นาแวม และ ทต.สระบัว) (38,464 คน)	176,632	
	3	อำเภอกบินทร์บุรี (ยกเว้น ต.ลาดตะเคียน ต.หาดนางแก้ว ต.วังตาล ต.นนทรีย์ ต.นาแวม และ ทต.สระบัว) (109,376 คน) / อำเภอนาดี (52,120 คน)	161,496	
2	1	อำเภอเมืองปราจีนบุรี (108,758 คน) / อำเภอบ้านสร้าง (30,610 คน) / อำเภอศรีมโหสถ (19,149 คน)	158,517	
	2	อำเภอศรีมหาโพธิ (83,909 คน) / อำเภอประจันตคาม (54,259 คน) / อำเภอนาดี (เฉพาะ ต.นาดี ต.บุพราหมณ์ ต.สำพันตา ต.สะพานหิน และ ทต.นาดี) (34,622 คน)	172,790	
	3	อำเภอกบินทร์บุรี (147,840 คน) / อำเภอนาดี (ยกเว้น ต.นาดี ต.บุพราหมณ์ ต.สำพันตา ต.สะพานหิน และ ทต.นาดี) (17,498 คน)	165,338	
3	1	อำเภอเมืองปราจีนบุรี (108,758 คน) / อำเภอบ้านสร้าง (30,610 คน) / อำเภอประจันตคาม (เฉพาะ ต.โพธิ์งาม ต.หนองแก้ว และ บุษาย (20,416 คน)	159,784	
	2	อำเภอศรีมหาโพธิ (83,909 คน) / อำเภอศรีมโหสถ (19,149 คน) / อำเภอนาดี (เฉพาะ ต.นาดี ต.บุพราหมณ์ ต.สำพันตา ต.สะพานหิน และ ทต.นาดี) (33,843 คน) / อำเภอประจันตคาม (ยกเว้น ต.โพธิ์งาม ต.หนองแก้ว และ บุษาย (33,845 คน)	171,523	
	3	อำเภอกบินทร์บุรี (147,840 คน) / อำเภอนาดี (ยกเว้น ต.นาดี ต.บุพราหมณ์ ต.สำพันตา ต.สะพานหิน และ ทต.นาดี) (17,498 คน)	165,338	

➢ ข้าพเจ้าเห็นด้วยกับ รูปแบบที่

เพราะ.....

➢ ข้าพเจ้าไม่เห็นด้วยกับ รูปแบบที่

เพราะ.....

ข้อเสนอ.....

ลงชื่อ (ตัวบรรจง).....

ที่อยู่.....

เบอร์โทร.....

ประชาชน

พรรคการเมือง

ชื่อพรรค.....

หมายเหตุ ขอความกรุณาส่งแบบแสดงความคิดเห็นให้สำนักงานคณะกรรมการการเลือกตั้งประจำจังหวัดปราจีนบุรี

ภายในวันที่ 13 มีนาคม 2566

(หากมีข้อสงสัยสามารถสอบถามได้ที่ กลุ่มงานจัดการเลือกตั้งและการมีส่วนร่วม โทร. 0 3721 8556 - 9)