

ด่วนที่สุด

ที่ ปจ ๐๐๒๓.๖/ว ๕๕๑๓



ศาลากลางจังหวัดปราจีนบุรี  
ถนนสุวินทวงศ์ ปจ. ๒๕๒๓๐

๕๑ ธันวาคม ๒๕๖๖

เรื่อง ประชาสัมพันธ์ข้อมูลเกี่ยวกับหลักเกณฑ์และแนวทางในการเข้าร่วมระบบรายงานการเพิ่มพื้นที่สีเขียวเมืองและชุมชน (Green Area) เพื่อจัดทำฐานข้อมูลทรัพยากรทางบก (พื้นที่สีเขียว) ขององค์กรปกครองส่วนท้องถิ่น

เรียน นายอำเภอ ทุกอำเภอ นายกองค้การบริหารส่วนจังหวัดปราจีนบุรี นายกเทศมนตรีเมืองปราจีนบุรี และนายกเทศมนตรีเมืองหนองก้

อ้างถึง หนังสือกรมส่งเสริมการปกครองท้องถิ่น ที่ มท ๐๘๒๐.๓/ว ๑๒๔๔ ลงวันที่ ๑๖ มิถุนายน ๒๕๖๖

สิ่งที่ส่งมาด้วย สำเนาหนังสือกรมส่งเสริมการปกครองท้องถิ่น ด่วนที่สุด ที่ มท ๐๘๒๐.๓/ว ๔๘๔๐

ลงวันที่ ๒๑ พฤศจิกายน ๒๕๖๖

จำนวน ๑ ชุด

ตามที่ กรมส่งเสริมการปกครองท้องถิ่นแจ้งว่า กรมการเปลี่ยนแปลงสภาพภูมิอากาศและสิ่งแวดล้อม ได้พัฒนาระบบรายงานการเพิ่มพื้นที่สีเขียวเมืองและชุมชน (Green Area) เพื่อสนับสนุนการเพิ่มพื้นที่สีเขียวในเขตเมืองและชุมชน ตามแผนแม่บทภายใต้ยุทธศาสตร์ชาติ ประเด็นการเติบโตอย่างยั่งยืน โดยการสร้างระบบฐานข้อมูลพื้นที่สีเขียวในระดับท้องถิ่น เพื่อเป็นเครื่องมือสนับสนุนการตัดสินใจของผู้บริหารนำไปใช้ประโยชน์อย่างยั่งยืน จึงได้จัด “โครงการพัฒนาทักษะดิจิทัลการใช้เครื่องมือระบบรายงานการเพิ่มพื้นที่สีเขียวเมืองและชุมชน (Green Area) เพื่อจัดทำฐานข้อมูลทรัพยากรทางบก (พื้นที่สีเขียว) ขององค์กรปกครองส่วนท้องถิ่น” โดยประชาสัมพันธ์องค์กรปกครองส่วนท้องถิ่นที่สนใจเข้าร่วมโครงการใน ๑๐ จังหวัดพื้นที่นำร่อง นั้น

จังหวัดปราจีนบุรีพิจารณาแล้วเห็นว่า การเพิ่มพื้นที่สีเขียวเป็นนโยบายของรัฐบาลในการดูแลรักษาทรัพยากรธรรมชาติและสิ่งแวดล้อม ดังนั้น เพื่อให้องค์กรปกครองส่วนท้องถิ่นได้มีฐานข้อมูลและเครื่องมือในการสนับสนุนการกำหนดแนวทางในการเพิ่มพื้นที่สีเขียวและสอดคล้องกับการตอบสนองนโยบายของรัฐบาล จึงขอให้อำเภอแจ้งประชาสัมพันธ์หลักเกณฑ์และแนวทางในการเข้าร่วมระบบรายงานการเพิ่มพื้นที่สีเขียวเมืองและชุมชน (Green Area) ขอความร่วมมือให้องค์กรปกครองส่วนท้องถิ่น เพื่อจัดทำฐานข้อมูลทรัพยากรทางบก (พื้นที่สีเขียว) ขององค์กรปกครองส่วนท้องถิ่น เพื่อให้องค์กรปกครองส่วนท้องถิ่นสามารถเข้าร่วมระบบรายงานและมีฐานข้อมูลและเครื่องมือในการสนับสนุนการกำหนดแนวทางในการเพิ่มพื้นที่สีเขียว ในพื้นที่ขององค์กรปกครองส่วนท้องถิ่นต่อไป สำหรับ องค์การบริหารส่วนจังหวัดปราจีนบุรี เทศบาลเมืองปราจีนบุรี และเทศบาลเมืองหนองก้ ขอความร่วมมือดำเนินการตามนัยดังกล่าว รายละเอียดตามสิ่งที่ส่งมาด้วย

จึงเรียนมาเพื่อพิจารณาดำเนินการ

ขอแสดงความนับถือ

(นายสาธิต อ่อนน้อม)

ท้องถิ่นจังหวัดปราจีนบุรี ปฏิบัติราชการแทน  
ผู้ว่าราชการจังหวัดปราจีนบุรี

สำนักงานส่งเสริมการปกครองท้องถิ่นจังหวัด

กลุ่มงานบริการสาธารณะท้องถิ่นฯ

โทร./โทรสาร ๐ ๓๗๔๕ ๔๔๔๗

ด่วนที่สุด  
ที่ มท ๐๘๒๐.๓/ว ๕๘๕๐



สำนักงานส่งเสริมการปกครองท้องถิ่น  
จังหวัดปราจีนบุรี 7805/๒๐  
เลขที่รับ.....  
วันที่ ๒๒ พ.ย. ๒๕๖๖ น.๒๕  
 ด.บ.ก.  กง.บ.ก.  กง.ส.  
กรมส่งเสริมการปกครองท้องถิ่น  
ถนนนครราชสีมา เขตดุสิต กทม. ๑๐๓๐๐

๒๑ พฤศจิกายน ๒๕๖๖

เรื่อง ประชาสัมพันธ์ข้อมูลเกี่ยวกับหลักเกณฑ์และแนวทางในการเข้าร่วมระบบรายงานการเพิ่มพื้นที่สีเขียวเมืองและชุมชน (Green Area) เพื่อจัดทำฐานข้อมูลทรัพยากรทางบก (พื้นที่สีเขียว) ขององค์กรปกครองส่วนท้องถิ่น  
เรียน ผู้ว่าราชการจังหวัด ทุกจังหวัด

อ้างถึง หนังสือกรมส่งเสริมการปกครองท้องถิ่น ที่ มท ๐๘๒๐.๓/ว ๑๒๔๔ ลงวันที่ ๑๖ มิถุนายน ๒๕๖๔

สิ่งที่ส่งมาด้วย สำเนาหนังสือกรมการเปลี่ยนแปลงสภาพภูมิอากาศและสิ่งแวดล้อม  
ที่ ทส ๐๘๐๓/๒๓๗๔ ลงวันที่ ๓๑ ตุลาคม ๒๕๖๖ จำนวน ๑ ฉบับ

ตามที่ กรมการเปลี่ยนแปลงสภาพภูมิอากาศและสิ่งแวดล้อมได้พัฒนาระบบรายงานการเพิ่มพื้นที่สีเขียวเมืองและชุมชน (Green Area) เพื่อสนับสนุนการเพิ่มพื้นที่สีเขียวในเขตเมืองและชุมชน ตามแผนแม่บทภายใต้ยุทธศาสตร์ชาติ ประเด็นการเติบโตอย่างยั่งยืน โดยการสร้างระบบฐานข้อมูลพื้นที่สีเขียวในระดับท้องถิ่น เพื่อเป็นเครื่องมือสนับสนุนการตัดสินใจของผู้บริหารนำไปใช้ประโยชน์อย่างยั่งยืน จึงได้จัด “โครงการพัฒนาทักษะดิจิทัลการใช้เครื่องมือระบบรายงานการเพิ่มพื้นที่สีเขียวเมืองและชุมชน (Green Area) เพื่อจัดทำฐานข้อมูลทรัพยากรทางบก (พื้นที่สีเขียว) ขององค์กรปกครองส่วนท้องถิ่น” โดยขอความอนุเคราะห์กรมส่งเสริมการปกครองท้องถิ่นประชาสัมพันธ์องค์ปกครองส่วนท้องถิ่นที่สนใจเข้าร่วมโครงการใน ๑๐ จังหวัดที่ตนารอง นั้น

กรมส่งเสริมการปกครองท้องถิ่นพิจารณาแล้วเห็นว่า การเพิ่มพื้นที่สีเขียวเป็นนโยบายของรัฐบาลในการดูแลรักษาทรัพยากรธรรมชาติและสิ่งแวดล้อม ดังนั้น เพื่อให้องค์กรปกครองส่วนท้องถิ่นได้มีฐานข้อมูลและเครื่องมือในการสนับสนุนการกำหนดแนวทางในการเพิ่มพื้นที่สีเขียวและสอดคล้องกับการตอบสนองนโยบายของรัฐบาล จึงขอความร่วมมือจังหวัดประชาสัมพันธ์หลักเกณฑ์และแนวทางในการเข้าร่วมระบบรายงานการเพิ่มพื้นที่สีเขียวเมืองและชุมชน (Green Area) เพื่อจัดทำฐานข้อมูลทรัพยากรทางบก (พื้นที่สีเขียว) ขององค์กรปกครองส่วนท้องถิ่น เพื่อให้องค์กรปกครองส่วนท้องถิ่นสามารถเข้าร่วมระบบรายงานและมีฐานข้อมูลและเครื่องมือในการสนับสนุนการกำหนดแนวทางในการเพิ่มพื้นที่สีเขียวในพื้นที่ขององค์กรปกครองส่วนท้องถิ่นต่อไป หากต้องการสอบถามข้อมูลเพิ่มเติมโปรดติดต่อ กองขับเคลื่อนการลดก๊าซเรือนกระจก กรมการเปลี่ยนแปลงสภาพภูมิอากาศและสิ่งแวดล้อม โทรศัพท ๐ ๒๒๔๘ ๔๖๕๑ รายละเอียดปรากฏตามสิ่งที่ส่งมาด้วย

จึงเรียนมาเพื่อโปรดพิจารณา

ขอแสดงความนับถือ

นายสุวิทย์ วิบุลยสันติกุล  
อธิบดีกรมส่งเสริมการปกครองท้องถิ่น

กองสิ่งแวดล้อมท้องถิ่น  
กลุ่มงานทรัพยากรธรรมชาติ  
โทร. ๐-๒๒๕๑-๙๐๐๐ ต่อ ๒๑๑๓  
ไปรษณีย์อิเล็กทรอนิกส์ saraband@ddta.go.th  
ผู้ประสานงาน นายพีรไทย พงศ์สุรชีวิน โทร ๐๒๑ - ๔๐๒๗๑๑๑





62099  
 ๑๑๑ - ๑ พ.ศ. ๒๕๕๕  
 ต.จ. ....

ที่ ทส ๐๘๐๓/๒๕๖๕

กรมการเปลี่ยนแปลงสภาพภูมิอากาศ  
 และสิ่งแวดล้อม  
 ๔๔ ซอย ๓๐ ถนนพระราม ๖  
 แขวงพญาไท เขตพญาไท  
 กรุงเทพฯ ๑๐๕๐๐

๑๑ ตุลาคม ๒๕๖๖

เรื่อง หลักเกณฑ์และแนวทางในการเข้าร่วมใช้งานระบบรายงานการเพิ่มพื้นที่สีเขียวเมืองและชุมชน (Green Area) เพื่อจัดทำฐานข้อมูลทรัพยากรทางบก (พื้นที่สีเขียว) ขององค์กรปกครองส่วนท้องถิ่น

เรียน อธิบดีกรมส่งเสริมการปกครองท้องถิ่น

อ้างถึง หนังสือกรมส่งเสริมการปกครองท้องถิ่น ด่วนที่สุด ที่ มท ๐๘๒๐.๓/๑๓๗๕๖ ลงวันที่ ๒๘ กันยายน ๒๕๖๖

สิ่งที่ส่งมาด้วย ร่างหลักเกณฑ์และแนวปฏิบัติการใช้งานระบบการเพิ่มพื้นที่สีเขียวในเขตเมืองและชุมชน (Green Area) กรมการเปลี่ยนแปลงสภาพภูมิอากาศและสิ่งแวดล้อม จำนวน ๖ แผ่น

ตามหนังสือที่อ้างถึง กรมส่งเสริมการปกครองท้องถิ่น ได้ขอความอนุเคราะห์กรมการเปลี่ยนแปลงสภาพภูมิอากาศและสิ่งแวดล้อมให้ข้อมูลเกี่ยวกับหลักเกณฑ์และแนวทางในการเข้าร่วมระบบรายงานการเพิ่มพื้นที่สีเขียวในเมืองและชุมชน (Green Area) เพื่อจัดทำฐานข้อมูลทรัพยากรทางบก (พื้นที่สีเขียว) ขององค์กรปกครองส่วนท้องถิ่น ความละเอียดแจ้งแล้ว นั้น

กรมการเปลี่ยนแปลงสภาพภูมิอากาศและสิ่งแวดล้อม พิจารณาแล้วยินดีให้ความอนุเคราะห์ข้อมูลเกี่ยวกับหลักเกณฑ์และแนวปฏิบัติการใช้งานระบบการเพิ่มพื้นที่สีเขียวในเขตเมืองและชุมชน (Green Area) รายละเอียดตามสิ่งที่ส่งมาด้วย

จึงเรียนมาเพื่อโปรดพิจารณา

ขอแสดงความนับถือ

(นายวิชาญ ฤทธิรงค์)

อธิบดีกรมส่งเสริมการปกครองท้องถิ่น

ขอเรียนขอสงวนลิขสิทธิ์ในเอกสารแนบเรื่องสิ่งแวดล้อม

กองบริหารงานส่งเสริม  
 เลขที่ 3490  
 วันที่ 10 พ.ย. 2556  
 ต.จ. ....



ร่าง

หลักเกณฑ์และแนวปฏิบัติ

การใช้งานระบบการเพิ่มพื้นที่สีเขียวในเขตเมืองและชุมชน  
(Green Area)

กรมการเปลี่ยนแปลงสภาพภูมิอากาศและสิ่งแวดล้อม

## คำนำ

ระบบรายงานการเพิ่มพื้นที่สีเขียว เป็นเครื่องมือที่จัดทำขึ้นโดยกรมการเปลี่ยนแปลงสภาพภูมิอากาศและสิ่งแวดล้อม (สส.) วัตถุประสงค์เพื่อให้เมืองต่างๆ ทั่วประเทศไทยมีเครื่องมือและมีระบบประเมินพื้นที่สีเขียวของตนเองที่สอดคล้องกับเกณฑ์ชี้วัดเมืองสิ่งแวดล้อมยั่งยืน ซึ่งจะช่วยให้สามารถกำหนดนโยบายและทิศทางการพัฒนาเมืองอย่างสมดุลและยั่งยืน อีกทั้งยังเป็นเครื่องมือช่วยในการส่งเสริมการมีส่วนร่วม และการปลูกจิตสำนึกภาคประชาสังคมและท้องถิ่นให้มีการอนุรักษ์และจัดการทรัพยากรธรรมชาติ เพื่อส่งเสริมความร่วมมือจากทุกภาคส่วนในการดูแลรักษาและการปลูกเพิ่มพื้นที่สีเขียวในเมืองทุกประเภทและรวบรวมจัดเก็บเป็นฐานข้อมูลที่สามารถนำไปใช้ประโยชน์ได้จริง นอกจากนี้ ระบบยังสามารถติดตามพื้นที่สีเขียวเพื่อการบริหารจัดการ การอนุรักษ์และจัดการทรัพยากรธรรมชาติ โดยการดูแลรักษาพื้นที่ปลูกดั้งเดิมให้คงอยู่ และเป็นการนำองค์ความรู้ต่างๆ ที่เกี่ยวข้องกับพื้นที่สีเขียวลงสู่การปฏิบัติร่วมกับภาคประชาสังคม พร้อมทั้งเสริมสร้างทักษะการใช้เทคโนโลยีสารสนเทศและการสื่อสารของท้องถิ่นและประชาชน ในการใช้เครื่องมือระบบรายงานนี้ ส่งเสริมและขยายผลการพัฒนาการเพิ่มพื้นที่สีเขียวทุกประเภทของเมืองและชุมชน และเสริมสร้างศักยภาพในการอนุรักษ์และจัดการทรัพยากรธรรมชาติ เป็นการยกระดับคุณภาพชีวิตและสิ่งแวดล้อมของเมืองเข้าสู่ระดับสากล ช่วยในการรักษาสิ่งแวดล้อม และการเพิ่มพื้นที่สีเขียวสามารถช่วยลดปริมาณการปล่อยก๊าซคาร์บอนไดออกไซด์หรือก๊าซเรือนกระจกได้

กรมการเปลี่ยนแปลงสภาพภูมิอากาศและสิ่งแวดล้อม (สส.) หวังเป็นอย่างยิ่งว่าการพัฒนาระบบรายงานการเพิ่มพื้นที่สีเขียวเมืองและชุมชนนี้ จะเป็นเครื่องมือที่เอื้อต่อการสนับสนุนท้องถิ่นและภาคประชาสังคมในการใช้ระบบเพื่อการนำเสนอทรัพยากรพื้นที่สีเขียวที่เป็นสินทรัพย์ของเมืองและชุมชน เพื่อการอนุรักษ์และรักษาพื้นที่ให้คงอยู่เพื่อความยั่งยืนต่อไป

สารบัญ

	หน้า
๑. แนวนโยบายด้านพื้นที่สีเขียวในเมืองและชุมชนของประเทศไทย	๑
๒. ประเภทพื้นที่สีเขียวในเมืองและชุมชนของโครงการ	๑
๓. ขอบเขตการใช้งาน	๒
๔. ส่วนที่ ๑ : ขั้นตอนการลงทะเบียนใช้งาน	๒
๕. ส่วนที่ ๒ : ๑๐ ขั้นตอนการใช้งานระบบ Green Area	๓

## ๑. แนวนโยบายด้านพื้นที่สีเขียวในเมืองและชุมชนของประเทศไทย

กระทรวงทรัพยากรธรรมชาติและสิ่งแวดล้อม กำหนดยุทธศาสตร์ในการพัฒนาเอาไว้ ๒๐ ปี (พ.ศ. ๒๕๖๐ - ๒๕๗๙) เกี่ยวข้องกับพื้นที่สีเขียวในเมือง คือ ด้านการสร้างการเติบโตบนคุณภาพชีวิตที่เป็นมิตรต่อสิ่งแวดล้อม

- จะต้องเพิ่มพื้นที่สีเขียวในชุมชนให้ได้ร้อยละ ๒๐ ขององค์การปกครองส่วนท้องถิ่น
- จะต้องมีการปลูกต้นไม้เพื่อเพิ่มพื้นที่สีเขียวในชุมชนไม่น้อยกว่า ๔๐ ล้านต้น หรือ ๐.๒ ล้านไร่

## ๒. ประเภทพื้นที่สีเขียวในเมืองและชุมชนของโครงการ ๒ ประเภท ประกอบด้วย

๒.๑ พื้นที่สีเขียวธรรมชาติ พื้นที่ธรรมชาติที่มีอยู่ดั้งเดิม มีความสำคัญต่อระบบนิเวศของพื้นที่ ให้ประโยชน์ทั้งทางตรงและทางอ้อมต่อชุมชน จำเป็นต้องอนุรักษ์ให้คงอยู่ในสภาพที่สมบูรณ์ด้วยการจัดการที่เหมาะสม  
รูปแบบ : แหล่งน้ำ คู คลอง ทะเลสาบ พุท ภูเขา ป่าไม้ตามธรรมชาติ

๒.๒ พื้นที่สีเขียวเพื่อบริการสาธารณะ พื้นที่สีเขียวและที่โล่งที่ประชาชนทั่วไปสามารถเข้าไปใช้บริการเพื่อคุณภาพชีวิตของชุมชน ทั้งการพักผ่อนหย่อนใจและเสริมสร้างทัศนียภาพให้กับเมือง  
รูปแบบ : สวนสาธารณะ สวนหย่อม สวนพฤกษศาสตร์ สวนรุกขชาติ สนามกีฬากลางแจ้ง สนามเด็กเล่น ลานกลางแจ้ง

๒.๓ พื้นที่สีเขียวบริเวณทางสัญจร พื้นที่สีเขียวและที่โล่งในแนวเส้นทางสัญจรสาธารณะที่มีรูปร่างเป็นริ้วยาวขนานกับเส้นทางสัญจร มีบทบาททั้งการพักผ่อน และเสริมสร้างทัศนียภาพให้กับเมือง  
รูปแบบ : พื้นที่บริเวณทางสัญจรทางบก เช่น ริมถนน เกาะกลางถนน ริมทางรถไฟ และพื้นที่ทางสัญจรทางน้ำ เช่น ริมแม่น้ำ ริมลำคลอง

๒.๔ พื้นที่สีเขียวอรรถประโยชน์ พื้นที่สีเขียวในพื้นที่ส่วนบุคคลเพื่อประโยชน์ใช้สอยเฉพาะผู้ที่เกี่ยวข้องที่ประชาชนทั่วไปอาจไม่สามารถเข้าไปใช้บริการได้โดยตรง แต่มีผลในการเสริมสร้างคุณค่าด้านสิ่งแวดล้อมให้กับชุมชน  
รูปแบบ : พื้นที่สีเขียวในอาคาร บ้านพักอาศัย อาคารพาณิชย์ หมู่บ้านจัดสรร โรงแรม ห้างสรรพสินค้า และพื้นที่สีเขียวในหน่วยงานราชการ สถาบันการศึกษา โรงพยาบาล พื้นที่เพื่อการบำบัดน้ำหรือหน่วงน้ำ

๒.๕ พื้นที่สีเขียวเศรษฐกิจชุมชน พื้นที่เกษตรต่างๆ เช่น สวนไม้ผล นาข้าว พืชไร่ สวนป่าเศรษฐกิจ และพื้นที่ทำประมงซึ่งมีพรรณไม้เป็นองค์ประกอบในลักษณะของวนเกษตร เช่น บ่อเลี้ยงปลาและมีการปลูกพืชผสมผสาน เป็นต้น  
รูปแบบ : พื้นที่เกษตรต่างๆ เช่น สวนไม้ผล นาข้าว พืชไร่ สวนป่าเศรษฐกิจ และพื้นที่ทำประมงซึ่งมีพรรณไม้เป็นองค์ประกอบในลักษณะของวนเกษตร เช่น บ่อเลี้ยงปลาและมีการปลูกพืชผสมผสาน เป็นต้น

๒.๖ พื้นที่สีเขียวที่ยังไม่มีการใช้ประโยชน์ หรือรอการพัฒนา พื้นที่สีเขียวหรือที่โล่งที่ถูกปล่อยทิ้งร้างหรือรกร้างว่างเปล่า แต่มีศักยภาพหรือมีแนวทางในการพัฒนาให้เป็นพื้นที่สีเขียวในอนาคต  
รูปแบบ : พื้นที่รกร้างว่างเปล่า พื้นที่โล่งว่าง พื้นที่ทิ้งร้าง หรือพื้นที่ซึ่งมีศักยภาพในการจะพัฒนาให้เป็นพื้นที่สีเขียว



### ๓. ขอบเขตการใช้งาน

การเข้าใช้งานระบบ มีหลักเกณฑ์ขั้นตอน ดังต่อไปนี้

๓.๑ คำนิยาม “พื้นที่สีเขียวในเมืองและชุมชน” (urban green space) หมายถึง พื้นที่โล่งว่างในเขตเทศบาลซึ่งมีพืชพรรณเป็นองค์ประกอบหลักได้รับการจัดการตามหลักวิชาวนวัฒนวิทยา (Silviculture) และหลักการทางภูมิสถาปัตยกรรม หรือมีแนวทางในการพัฒนาเพื่อเสริมสร้างภูมิทัศน์เพื่อเอื้ออำนวยต่อการพักผ่อนหย่อนใจและเพื่อเสริมสร้างสภาพแวดล้อมของเมือง อันจะทำให้ชุมชนเมืองเป็นเมืองสีเขียวที่ร่มรื่นสวยงามและประชาชนมีคุณภาพชีวิตที่ดี

(ที่มา: ปรับปรุงจากศูนย์วิจัยป่าไม้, ๒๕๔๗; สำนักงานนโยบายและแผนทรัพยากรธรรมชาติและสิ่งแวดล้อม, ๒๕๖๒)

๓.๒ “ระบบการเพิ่มพื้นที่สีเขียวในเมืองและชุมชน” หมายถึง ระบบการให้บริการเครื่องมือนำเข้าข้อมูลเชิงพื้นที่ในรูปแบบอิเล็กทรอนิกส์แก่หน่วยงานภาครัฐ เอกชน องค์กร สถาบันการศึกษา ชุมชน ตลอดจนภาคประชาชนและบุคคล สำหรับการเพิ่มข้อมูลรูปแปลงพื้นที่สีเขียว และข้อมูลจุดแสดงตำแหน่งต้นไม้

๓.๓ “ผู้ให้บริการ” หมายถึง กรมการเปลี่ยนแปลงสภาพภูมิอากาศและสิ่งแวดล้อม

๓.๔ “ผู้ใช้บริการ” หมายถึง หน่วยงานของรัฐ เอกชน องค์กร และสถาบันการศึกษา ตลอดจนภาคประชาชน


### ๔. ส่วนที่ ๑ : ขั้นตอนการลงทะเบียนใช้งาน

๑. เข้าไปที่เว็บไซต์ [www.greenarea.deqa.com](http://www.greenarea.deqa.com)
๒. สมัครสมาชิกที่ระบบกรอกข้อมูลเพื่อสร้าง Account สำหรับการเข้าใช้งาน
๓. กรอกข้อมูลเพื่อสร้าง Account


## การใช้งาน

# ระบบรายงานการเพิ่มพื้นที่สีเขียว

วิธีการสมัครสมาชิก



- คลิก สมัครสมาชิก
- กรอกข้อมูลทั้งหมด
- กดสมัครสมาชิก










๕. ส่วนที่ ๒ : ๑๐ ขั้นตอนการใช้งานระบบ (Green Area) <https://greenarea.dcce.go.th/>






การลงข้อมูลแปลงพื้นที่สีเขียว และข้อมูลต้นไม้รายต้น โดยต้องเป็นพื้นที่สีเขียว หรือต้นไม้ ของหน่วยงาน องค์กร สถาบัน หรือนิติบุคคล ที่อยู่ในความรับผิดชอบดูแล

การลงข้อมูลระบบรายงานการเพิ่มพื้นที่สีเขียว

ขั้นตอนการลงทะเบียนปลูก

- 01 
  - คลิก เข้าสู่ระบบ
  - กรอก user และ password ของแต่ละหน่วยงาน
- 02 
  - คลิก สร้างโครงการ
  - กรอกข้อมูลรายละเอียดให้ครบ
  - ทำการตีแปลงปลูก
- 03 
  - คลิกปุ่ม ค้นหาสถานที่
  - พิมพ์ชื่อสถานที่ ที่ต้องการจะตีแปลง
  - คลิกที่ เติบโต
  - ภายถ่ายดาวเทียม
- 04 
  - กด + - เพื่อซูมเข้าออก
  - ทำการตีแปลงปลูกโดยคลิก
- 05 
  - เมื่อตีแปลงเสร็จระบบจะขึ้นแผนที่ (ดู.ม.) ดังในรูป
  - ทำการใส่ข้อมูลชื่อแปลงจะขึ้นแผนที่ (ดู.ม.) ใหม่
  - กดบันทึก

ขั้นตอนการลงต้นไม้

- 06 
  - กดที่ "สร้างต้นไม้รายต้น"
  - คลิกที่รูปต้นไม้ 4
  - คลิก สร้างข้อมูลต้นไม้ทีละต้น
- 07 
  - กรอกข้อมูลรายละเอียดพรรณไม้ให้ครบ (คลิกที่แปลงพื้นที่จะมีค่า Lat Lng)
  - หลังจากกรอกข้อมูลทั้งหมดคลิก "บันทึก"
- 08 
  - กดที่ "บันทึกข้อมูลต้นไม้รายต้น"
  - คลิกที่รูปต้นไม้ 4
  - คลิก ที่จะถ่ายต้นไม้
- 09 
  - คลิก ดาวน์โหลดข้อมูล Excel จะมีข้อมูลให้ ทำการกรอกรายละเอียดในตารางให้ครบ
  - คลิก อัปโหลด เมื่อจะบันทึกข้อมูล Excel
- 010 
  - ทำเรื่องการเข้าสู่ระบบมีรายต้นของแปลงที่ปลูกเสร็จขึ้นเป็นคลิกที่ "จัดการโครงการ"



ที่ มท ๐๘๒๐.๓/ว๑๖๔๔

กรมส่งเสริมการปกครองท้องถิ่น  
ถนนนครราชสีมา เขตดุสิต กทม. ๑๐๓๐๐

๒ มิถุนายน ๒๕๖๔

เรื่อง ขอความอนุเคราะห์ประสานงานองค์กรปกครองส่วนท้องถิ่นเข้ารับการพัฒนาทักษะดิจิทัลการใช้เครื่องมือระบบรายงานการเพิ่มพื้นที่สีเขียวเมืองและชุมชน (Green area) เพื่อจัดทำฐานข้อมูลทรัพยากรทางบก (พื้นที่สีเขียว) ขององค์กรปกครองส่วนท้องถิ่น ผ่านระบบออนไลน์

เรียน ผู้ว่าราชการจังหวัด (ตามบัญชีแนบท้าย)

สิ่งที่ส่งมาด้วย สำเนาหนังสือกรมส่งเสริมคุณภาพสิ่งแวดล้อม ที่ ทส ๐๘๐๔/๕๙๔๓  
ลงวันที่ ๑๐ มิถุนายน ๒๕๖๔

จำนวน ๑ ฉบับ

ด้วยกรมส่งเสริมคุณภาพสิ่งแวดล้อมได้พัฒนาระบบรายงานการเพิ่มพื้นที่สีเขียวเมืองและชุมชน (Green area) เพื่อสนับสนุนการเพิ่มพื้นที่สีเขียวในเขตเมืองและชุมชน ตามแผนแม่บทภายใต้ยุทธศาสตร์ชาติ ประเด็นการเติบโตอย่างยั่งยืน โดยการสร้างระบบฐานข้อมูลพื้นที่สีเขียวในระดับท้องถิ่น เพื่อเป็นเครื่องมือสนับสนุนการตัดสินใจของผู้บริหารนำไปใช้ประโยชน์อย่างยั่งยืน ในกรณีนี้ เพื่อให้เกิดการทำงานอย่างบูรณาการ และเป็นการยกระดับการทำงานของภาครัฐร่วมกันระหว่างหน่วยงาน และเป็นประโยชน์ต่อการประเมินประสิทธิภาพการเพิ่มพื้นที่สีเขียวขององค์กรปกครองส่วนท้องถิ่น จึงได้จัด “โครงการพัฒนาทักษะดิจิทัลการใช้เครื่องมือระบบรายงานการเพิ่มพื้นที่เมืองและชุมชน (Green area) เพื่อจัดทำฐานข้อมูลทรัพยากรทางบก (พื้นที่สีเขียว) ขององค์กรปกครองส่วนท้องถิ่น” ผ่านระบบออนไลน์ขึ้น โดยมีกลุ่มเป้าหมาย คือ องค์กรปกครองส่วนท้องถิ่นนำร่อง จำนวน ๑๐ จังหวัด ได้แก่ จังหวัดกาญจนบุรี จังหวัดชุมพร จังหวัดจันทบุรี จังหวัดตราด จังหวัดน่าน จังหวัดนครปฐม จังหวัดเพชรบูรณ์ จังหวัดมหาสารคาม จังหวัดลพบุรี และ จังหวัดสุพรรณบุรี รวมจำนวนองค์กรปกครองส่วนท้องถิ่นทั้งสิ้น ๑,๐๕๘ แห่ง

ในการนี้ กรมส่งเสริมการปกครองท้องถิ่น ขอความร่วมมือจังหวัดแจ้งองค์กรปกครองส่วนท้องถิ่นที่สนใจเข้าร่วม “โครงการพัฒนาทักษะดิจิทัลการใช้เครื่องมือระบบรายงานการเพิ่มพื้นที่เมืองและชุมชน (Green area) เพื่อจัดทำฐานข้อมูลทรัพยากรทางบก (พื้นที่สีเขียว) ขององค์กรปกครองส่วนท้องถิ่น” โดยสามารถลงทะเบียนสมัครเข้าร่วมอบรมดังกล่าวได้ภายในวันที่ ๓๐ มิถุนายน ๒๕๖๔ รายละเอียดปรากฏตามสิ่งที่ส่งมาด้วย

จึงเรียนมาเพื่อโปรดพิจารณา

ขอแสดงความนับถือ

(นายทวี เสริมภักดีกุล)

รองอธิบดี ปฏิบัติราชการแทน  
อธิบดีกรมส่งเสริมการปกครองท้องถิ่น

กองสิ่งแวดล้อมท้องถิ่น

กลุ่มงานทรัพยากรธรรมชาติ

โทร. ๐-๒๒๔๑-๙๐๐๐ ต่อ ๒๑๑๓

ตามบัญชีแนบท้าย

๑. จังหวัดกาญจนบุรี
๒. จังหวัดชุมพร
๓. จังหวัดจันทบุรี
๔. จังหวัดตราด
๕. จังหวัดน่าน
๖. จังหวัดนครปฐม
๗. จังหวัดเพชรบูรณ์
๘. จังหวัดมหาสารคาม
๙. จังหวัดลพบุรี
๑๐. จังหวัดสุพรรณบุรี



สิ่งที่ส่งมาด้วย หนังสือกรมส่งเสริมการปกครองท้องถิ่น ที่ ๐๘๒๐.๓/ว ๑๒๔๔ ลงวันที่ ๑๖ มิถุนายน ๒๕๖๔

